

平成29年 年末年始期間の日平均交通量(全国の国道の主な地点)

* 交通量は、全車種合計の断面交通量(トラフィックカウンター[道路に備えられている交通量(概数)の自動計測装置]による速報値を100台単位で表示)

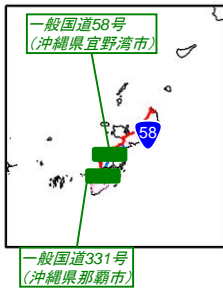
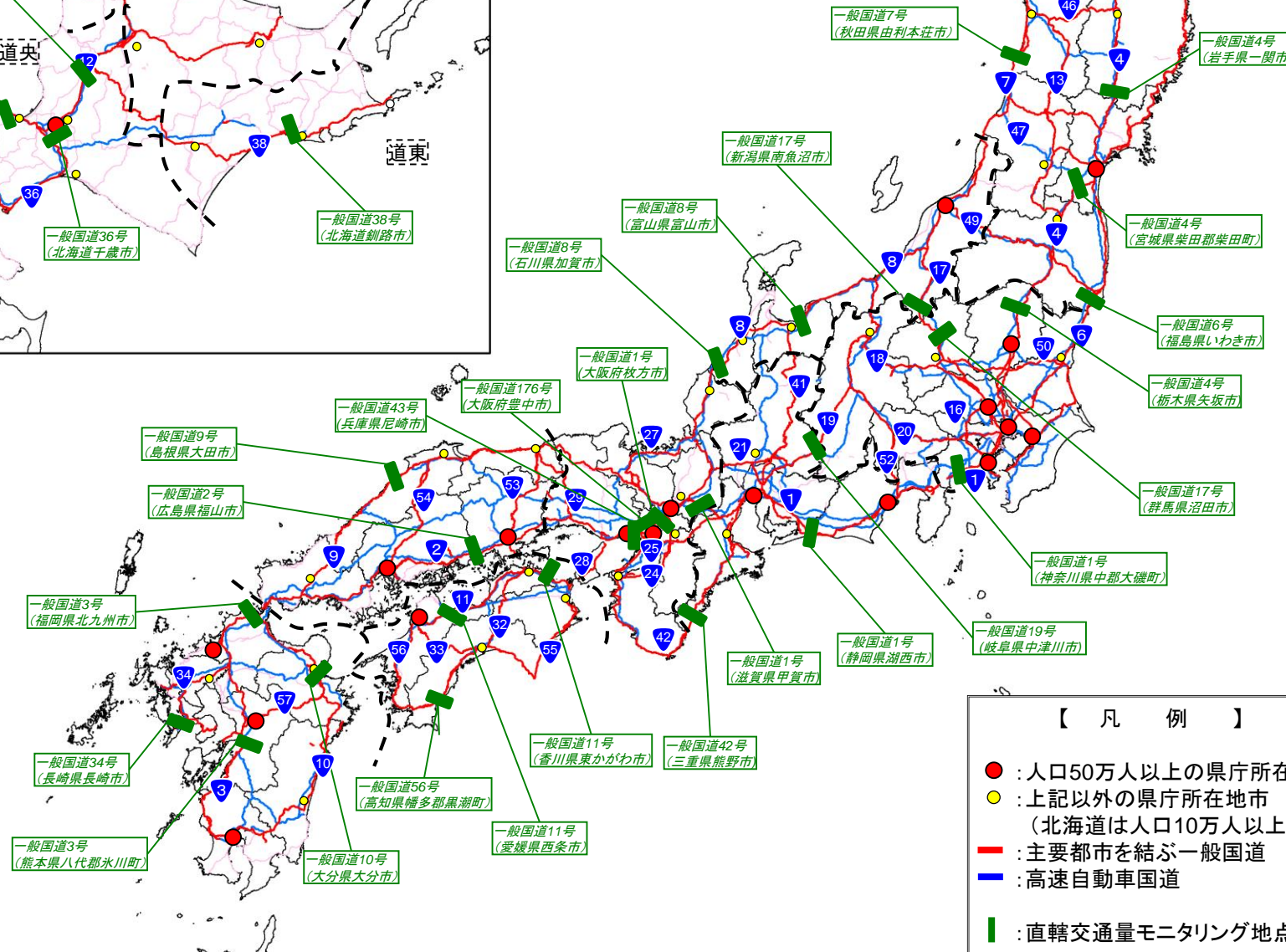
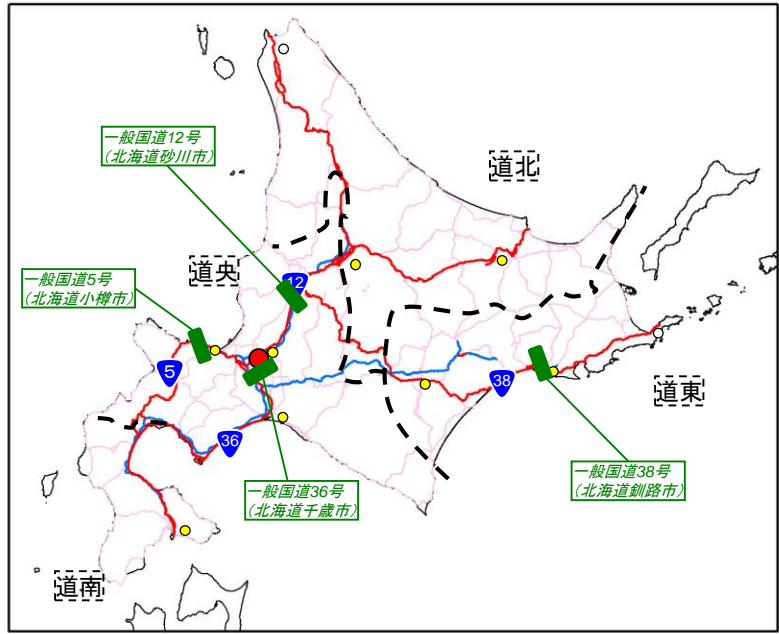
区分	都道府県名	路線名	箇所名	平成29年①	平成28年②	対前年度 同期比 ①/②	平成29年 年末年始 (最大日交通量)	
				(台/日)	(台/日)		12/28~1/4 (8日間平均)	(台/日)
北海道		一般国道5号	小樽市蘭島	11,800	11,900	99%	1月2日	13,200 (対前年比 96%)
		一般国道12号	砂川市空知太西1条4丁目	18,500	18,600	99%	12月28日	22,400 (対前年比 96%)
		一般国道36号	千歳市上長都	29,500	28,000	105%	12月28日	36,400 (対前年比 111%)
		一般国道38号	釧路市大楽毛	12,500	11,900	105%	12月28日	15,800 (対前年比 112%)
東北	岩手県	一般国道4号	一関市山目	13,300	14,300	93%	12月29日	15,600 (対前年比 87%)
	宮城県	一般国道4号	柴田郡柴田町四日市場	38,500	39,500	97%	12月28日	46,200 (対前年比 94%)
	秋田県	一般国道7号	由利本荘市石脇	19,400	19,700	98%	12月28日	23,000 (対前年比 97%)
	福島県	一般国道6号	いわき市勿来町	15,800	16,000	99%	12月28日	18,700 (対前年比 98%)
関東	栃木県	一般国道4号	矢板市土屋	24,800	25,300	98%	12月28日	30,100 (対前年比 94%)
	群馬県	一般国道17号	沼田市恩田町	11,800	12,200	97%	12月29日	14,100 (対前年比 98%)
	神奈川県	一般国道1号	中郡大磯町	36,500	37,700	97%	12月29日	40,500 (対前年比 97%)
北陸	新潟県	一般国道17号	南魚沼市六日町	13,000	13,700	95%	12月29日	15,400 (対前年比 93%)
	富山県	一般国道8号	富山市水橋	24,200	25,100	96%	12月28日	30,200 (対前年比 92%)
	石川県	一般国道8号	加賀市熊坂町	17,700	17,300	102%	12月28日	20,100 (対前年比 103%)
中部	岐阜県	一般国道19号	中津川市山口前野	11,600	12,800	91%	12月29日	13,300 (対前年比 90%)
	静岡県	一般国道1号	湖西市白須賀	30,900	30,600	101%	12月29日	33,300 (対前年比 98%)
	三重県	一般国道42号	熊野市有馬町	16,000	16,300	98%	12月30日	17,600 (対前年比 101%)
近畿	滋賀県	一般国道1号	甲賀市土山町	15,800	16,500	96%	1月2日	19,700 (対前年比 95%)
	大阪府	一般国道1号	枚方市山之北	54,900	57,000	96%	12月28日	66,800 (対前年比 97%)
	大阪府	一般国道176号	豊中市三国2丁目	23,700	24,300	98%	12月28日	31,400 (対前年比 97%)
	兵庫県	一般国道43号	尼崎市東本町	42,400	42,000	101%	12月28日	59,000 (対前年比 100%)
中国	島根県	一般国道9号	大田市久手町	14,700	15,200	97%	12月28日	17,000 (対前年比 100%)
	広島県	一般国道2号	福山市大門町	28,400	28,800	99%	12月28日	36,700 (対前年比 101%)
四国	香川県	一般国道11号	東かがわ市引田町	10,100	10,500	96%	1月2日	11,600 (対前年比 103%)
	愛媛県	一般国道11号	西条市丹原町	12,200	12,400	98%	12月28日	13,700 (対前年比 97%)
	高知県	一般国道56号	幡多郡黒潮町浮鞭	11,100	11,300	98%	12月30日	12,400 (対前年比 101%)
九州	福岡県	一般国道3号	北九州市八幡西区皇后崎	29,100	28,900	101%	12月28日	35,600 (対前年比 101%)
	長崎県	一般国道34号	長崎市本河内町	34,000	35,000	97%	12月28日	42,100 (対前年比 96%)
	熊本県	一般国道3号	八代郡氷川町野津	18,200	18,900	96%	12月28日	22,100 (対前年比 101%)
	大分県	一般国道10号	大分市生石	56,900	58,000	98%	12月28日	68,300 (対前年比 102%)
沖縄県		一般国道58号	宜野湾市真志喜	30,300	31,100	97%	12月28日	34,900 (対前年比 97%)
		一般国道331号	那覇市小祿	30,100	31,600	95%	12月29日	31,900 (対前年比 94%)
平均				23,700	24,100	98%	12月28日	28,400 (対前年比 99%)

※1 最大日交通量は、期間中の全国(32箇所)の日平均交通量の最大値

※1

■全国の交通動向を把握するための常時観測地点(全国の国道の主な地点)

全国 32地点



【 凡 例 】

- : 人口50万人以上の県庁所在地市
- : 上記以外の県庁所在地市 (北海道は人口10万人以上の市)
- : 主要都市を結ぶ一般国道
- : 高速自動車国道
- : 直轄交通量モニタリング地点

※出典:H22国勢調査(人口)